

A silver paperclip is attached to the top left corner of the white paper.

Aprende a elaborar un ...

**COMENTARIO
DE UN
MAPA HISTÓRICO**



¿Qué es un mapa histórico?

- Es la **representación espacial de un acontecimiento** relevante en la historia.
- **En él encontramos información** que debemos analizar e interpretar desde un punto de vista histórico y relacionarla con el contexto en el que se generó.
- **El mapa, junto al texto histórico y los documentos estadísticos, ocupa un lugar relevante en los testimonios que el alumno/a debe manejar** para un correcto aprendizaje de los hechos del pasado.
- El documento cartográfico, al igual que ocurre con el estadístico, **es una elaboración hecha por el historiador a posteriori** de los hechos que trata de representar. En este sentido, **casi siempre, es una fuente secundaria.**
- **Es un documento más difícil de analizar que otros documentos** pues a las dificultades del análisis de otros documentos, se añade en él la ausencia de otra información que no sea la espacial y cronológica.



Tipos de mapas históricos

- **TIPOLOGÍAS:** En los documentos cartográficos pueden señalarse diversas **tipologías básicas:**
 1. **Mapas políticos:** dan información sobre fronteras y su evolución, conquistas territoriales, anexiones, extensión de imperios, etc.
 2. **Mapas políticos-sociales:** en ellos se refleja la expansión de una revolución, distribución de nacionalidades, mapas electorales, etc.
 3. **Mapas económicos:** sitúan la extensión de un hecho económico, rutas comerciales y vías de comunicación, centros económicos importantes, distribución de cultivos, etc.
 4. **Mapas demográficos:** recogen movimientos migratorios, crecimiento de población, expediciones de poblamiento, etc.
 5. **Mapas culturales:** Hacen referencia al nacimiento, distribución o expansión de un hecho cultural, religioso o artístico.



PARTES DE UN COMENTARIO

El esquema es similar al propuesto para el análisis y explicación de un texto histórico:

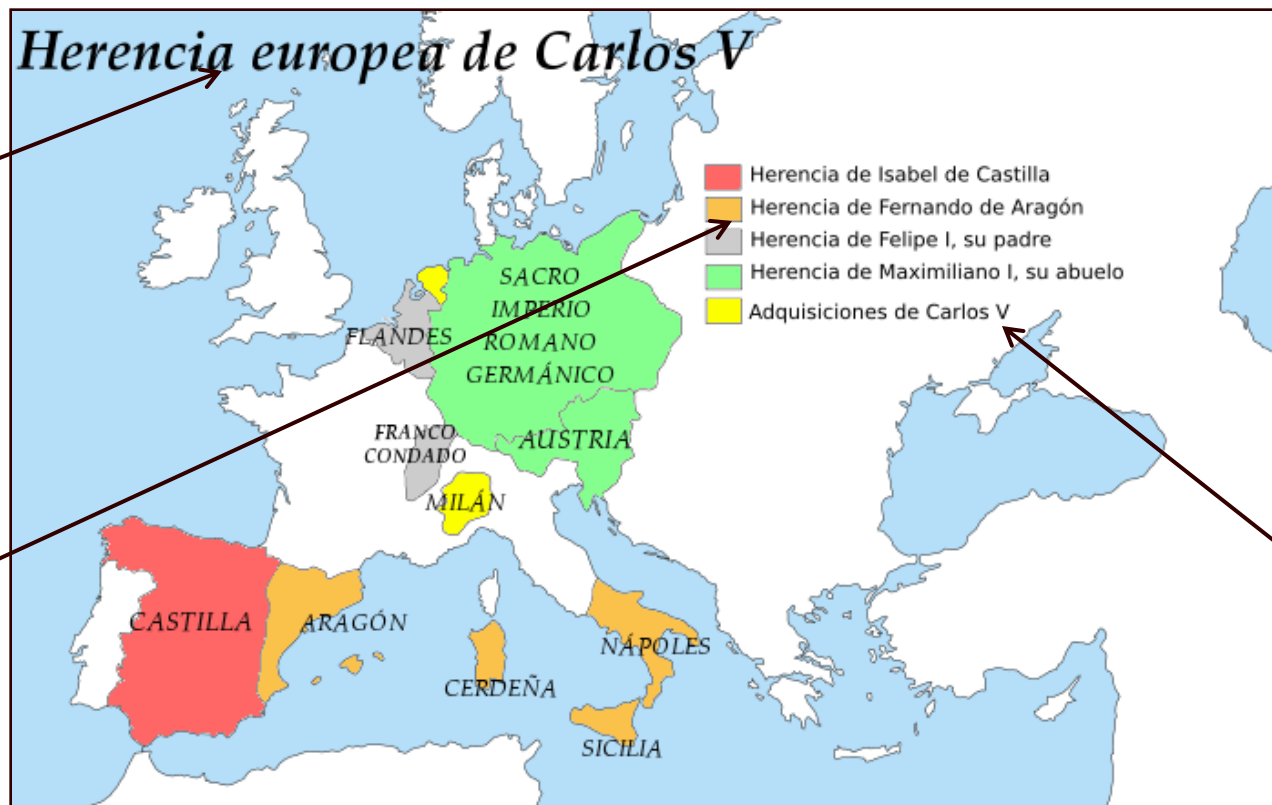
- 1. Lectura e identificación del mapa.**
- 2. Análisis y comentario.**
- 3. Reflexión y valoración final.**



1. Lectura e identificación del mapa

- **El documento ya aporta información** a través del título, fecha y tipo. Estos datos nos sirven **para situar** el documento.
- En el caso de ser un **mapa primario**, es decir coetáneo a los acontecimientos que refleja, se **debe hacer referencia al organismo o personas** que lo publicaron.
- Todo mapa lleva una **leyenda** en la que explica los signos y símbolos empleados. Estos nos ayudan a diferenciar los grandes conjuntos espaciales y a observar otros elementos como: **trazado de las vías de comunicación, localización de las ciudades**, etc, y relacionarlas con los conjuntos espaciales.
- Todos estos datos nos **permiten determinar la naturaleza del mapa** (político, económico, etc.) y **su origen o autor**. Además de trazar brevemente su **contexto histórico** o circunstancias que lo rodean.

1. Lectura e identificación del mapa



Título del mapa

Signos convencionales

Cuerpo del mapa

Leyenda del mapa



2. Análisis y comentario del mapa

- **Análisis general del mapa:** en primer lugar, se analizan los siguientes aspectos del mapa:
 - **Tipo de mapa:** Según su **temática**, un mapa puede ser de carácter político, económico, social, artístico, religioso, etc.
 - **El tema del mapa:** Ya viene enunciado en el **título** del mismo.
 - **El espacio geográfico del mapa:** Es el **espacio representado** en el mapa (un país, una provincia, una ciudad, una isla, la ribera de un mar u océano).
 - **La cronología:** Es el **ámbito cronológico** (año, siglo o milenio) al que pertenecen los hechos representados en el mapa.
- **Comentario del mapa:** en segundo lugar, se trata de **explicar** los hechos representados en el mapa (**el contexto histórico**):
 - **Las causas:** Análisis de las condiciones históricas que hicieron posible la situación representada en el mapa.
 - **Las consecuencias:** Análisis de las consecuencias de esos hechos históricos.



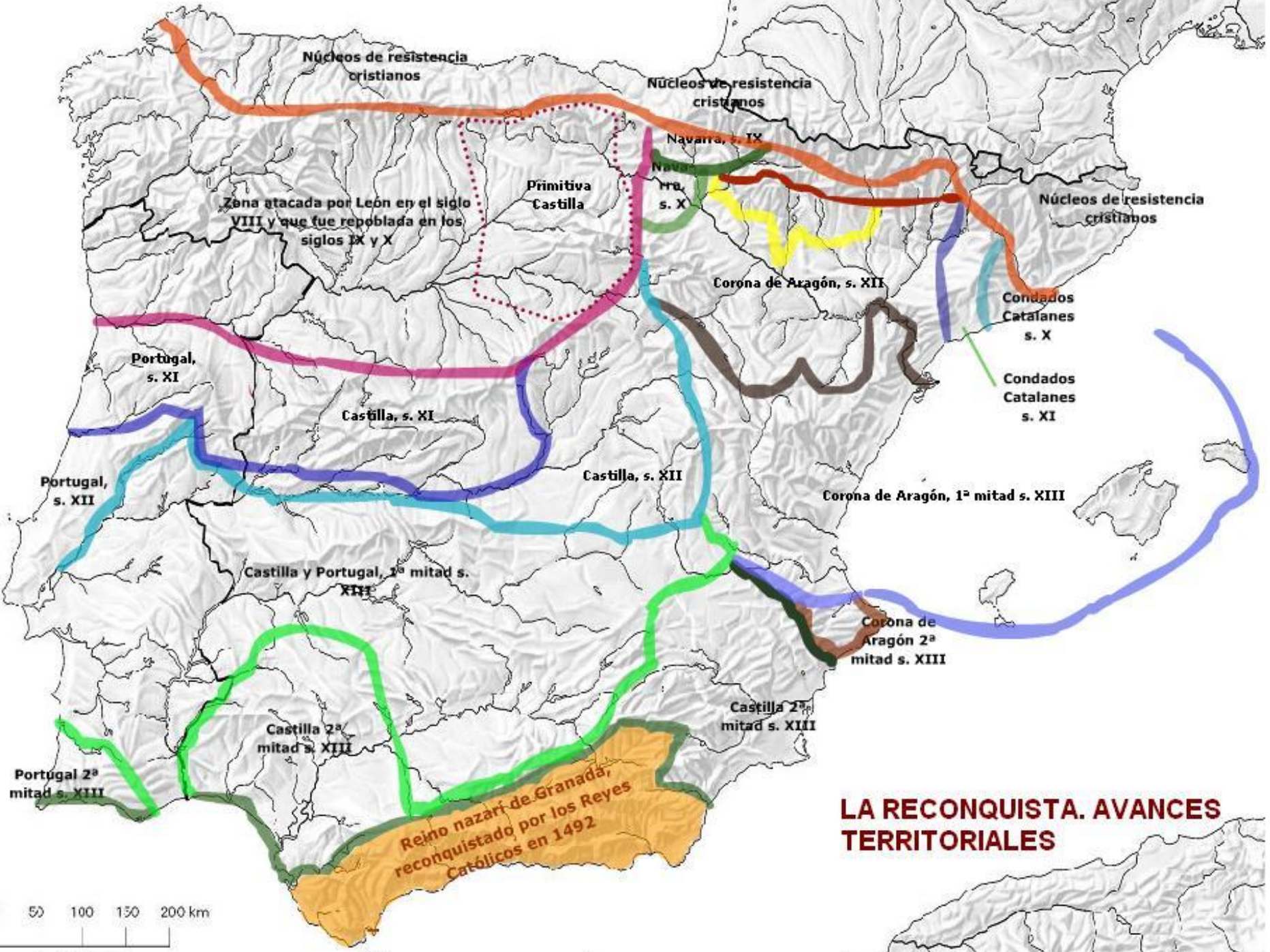
3. Reflexión y valoración final.

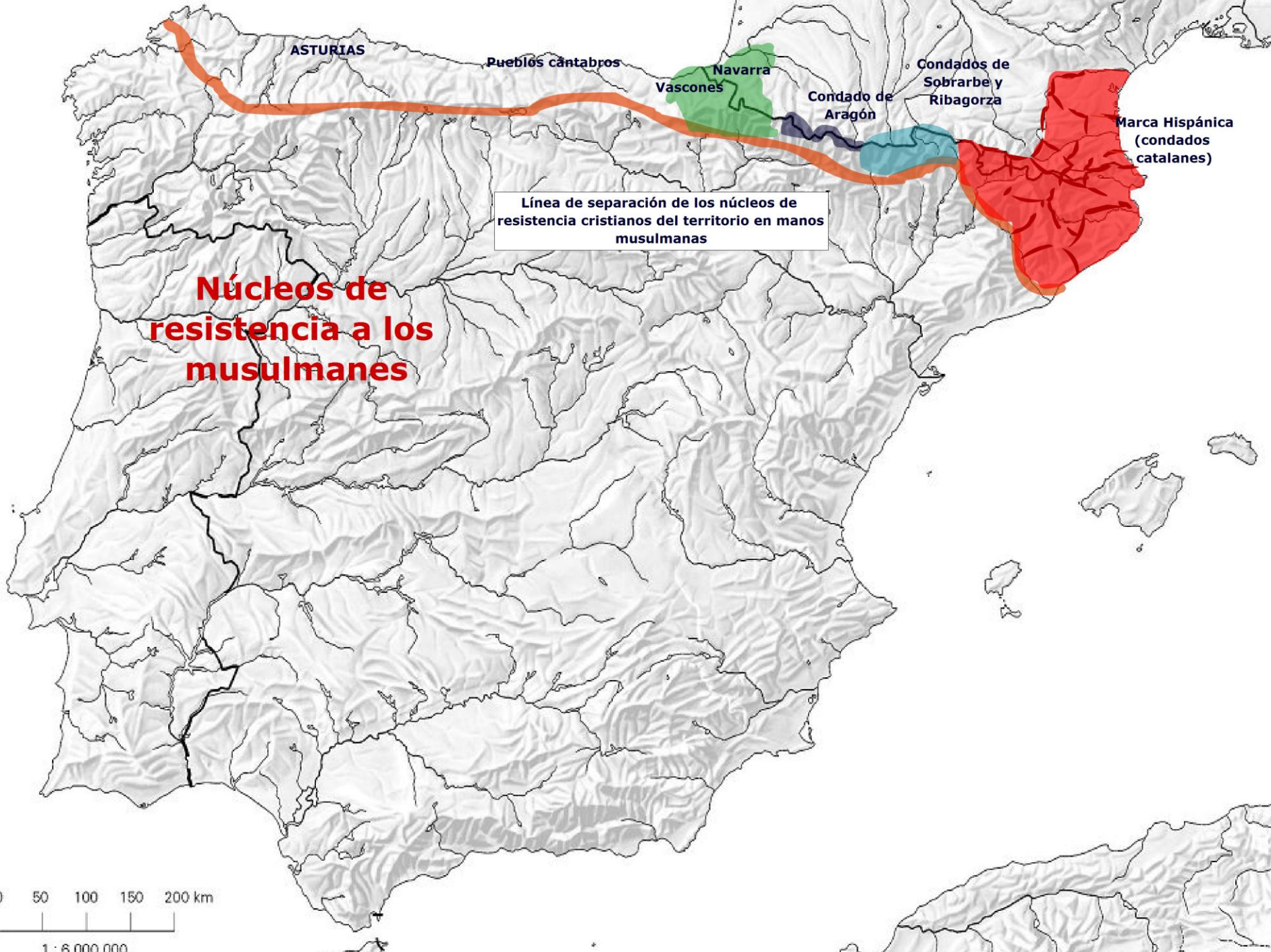
- **CONCLUSIÓN.** La conclusión debe contener, de forma breve:
 - **UN RESUMEN** de todo lo que has escrito en tu comentario.
 - **UNA VALORACIÓN FINAL.** Escribe tu opinión personal sobre el mapa.



Dos ejemplos de mapas históricos

- En la actualidad, se utilizan **dos tipos de mapas**, según el tipo de representación gráfica que emplean:
 - **Mapas tradicionales o estáticos:** Permiten obtener una visión global del mapa de un solo vistazo.
 - **Mapas interactivos o animados:** Utilizan una imagen en formato **flash** (.swf) o **.gif**. Muestran la información del mapa en varios pasos. Son muy útiles para **representar la evolución en el tiempo** de un proceso histórico. Para que se pueda ver, es necesario que el ordenador esté conectado a Internet.





The
End